

СОГЛАСОВАНО
и.о. Начальника Управления
образования и молодежной
политики администрации.
г.Владимира


Р.В. Чуркин
01.01.2024 г.




УТВЕРЖДАЮ
заведующий МБДОУ г.Владимира
«Детский сад №113»


Н.М.Григорьева
01.01.2024 г.



СОГЛАСОВАНО
Начальник ГИБДД
ОМВД РОССИИ г. Владимира
Подполковник полиции


А. В. Никифоров
01.01.2024 г.



**ПАСПОРТ
ДОРОЖНОЙ БЕЗОПАСНОСТИ
ОБРАЗОВАТЕЛЬНОГО УЧРЕЖДЕНИЯ
МБДОУ «ДЕТСКИЙ САД №113» г. ВЛАДИМИР**

Улица Труда, дом 22.

1. Общие сведения

Наименование ОУ	Муниципальное бюджетное дошкольное образовательное учреждение г Владимира «Детский сад №113 общеразвивающего вида с приоритетным осуществлением деятельности по познавательно-речевому направлению развития детей»
Тип ОУ	Муниципальное бюджетное учреждение
Юридический адрес ОУ	600009, Владимирская область, г. Владимир, улица Труда, дом 22.
Заведующий ДОУ	Григорьева Нина Михайловна Тел. (4922) 53-53-84
Ответственный работник за мероприятия по профилактике детского травматизма Старший воспитатель	Курникова Наталья Юрьевна Тел. (4922) 53-53-84
Ответственный работник Управления образования Специалист отдела безопасности Администрации г. Владимира	Колодезный Т.Н. Тел. (4922) 32-23-92
Ответственный работник от Госавтоинспекции Инспектор по пропаганде ОГИБДД УМВД России по г. Владимиру	Майор полиции Бусько Алена Владимировна (Московское шоссе, д.1а, каб.24, тел.40-43-00)
Контактные лица: Отв. дорожно-эксплуатационной организации (УДС) Начальник службы содержания регулирования дорожного движения (ЦУГД) Ответственный ТСОДД Начальник службы ручной механизированной уборки улиц (ЦУГД)	Бужин Дмитрий Александрович Тел.47-90-89 Фролов Дмитрий Владимирович Тел.47-90-94
Количество воспитанников	107
Наличие уголка по БДД	Да, в каждой возрастной группе и на лестничной площадке
Наличие класса по БДД	Нет

Наличие авто городка (площадка) по БДД	Площадка на территории детского сада с дорожными знаками.
Наличие автобуса в ОУ	Нет
Режим работы учреждения	7.00-19.00
Телефоны оперативных служб	Единый телефон (4922)54-29-11

Содержание

1. План – схемы образовательного учреждения

МБДОУ «Детский сад №113»,

- Район расположения образовательного учреждения, пути движения транспортных средств.

- Маршруты движения воспитанников к ДОУ.

- Пути движения транспортных средств к местам разгрузки-погрузки.

2. Работа МБДОУ «Детский сад №113» по профилактике детского транспортного дорожного травматизма.

1. План – схемы образовательного учреждения

Район расположения МБДОУ «Детский сад №113», пути движения транспортных средств и детей (воспитанников).

1. Здание детского сада расположено в центре жилого микрорайона, ограничено улицами Фейгина, Мира, Усти-на-лабе, Каманина. Жилые дома связаны между собой улично-дорожной сетью, охватывающая весь жилой комплекс, в которое входит образовательное учреждение.

2. Территория, указанная в схеме, включает в себя:

- образовательное учреждение;
- жилые дома;
- автомобильные дороги и тротуары;

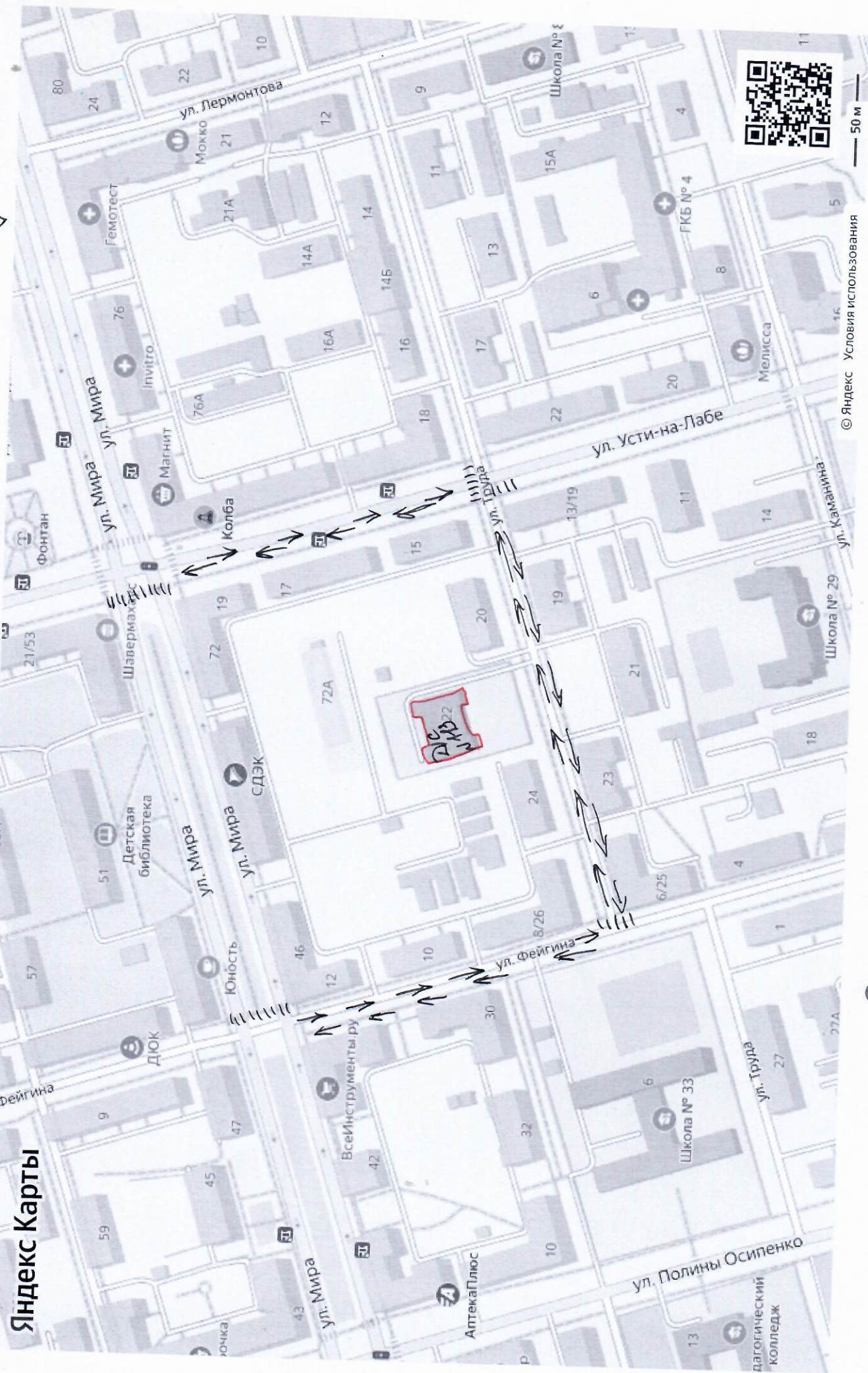
3. На схеме обозначено:

- расположение жилых домов, зданий и сооружений;
- автомобильные дороги;
- пути движения транспортных средств;
- пути движения детей (воспитанников) в и из образовательного движения;
- пути движения детей в дополнительные учреждения (автошкола, библиотека) в прямом и обратном направлении;
- уличные (наземные нерегулируемые) пешеходные переходы;
- название улиц и нумерация домов.

Схема необходима для общего представления о районе расположения образовательного учреждения.

БЕЗОПАСНЫЕ МАРШРУТЫ ДВИЖЕНИЯ ТРАНСПОРТНЫХ СРЕДСТВ

Яндекс Карты



© Яндекс Условия использования 50 м

📍 Можно не печатать, установите Яндекс Карты на телефон

||||| — пешеходный переход.

2. Схема организации дорожного движения в непосредственной близости от образовательного учреждения с размещением соответствующих технических средств организации дорожного движения, маршрутов, движения детей и расположения парковочных мест.

1. Схема организации дорожного движения ограничена автомобильными дорогами, находящимися в непосредственной близости от образовательного учреждения;

2. На схеме обозначено:

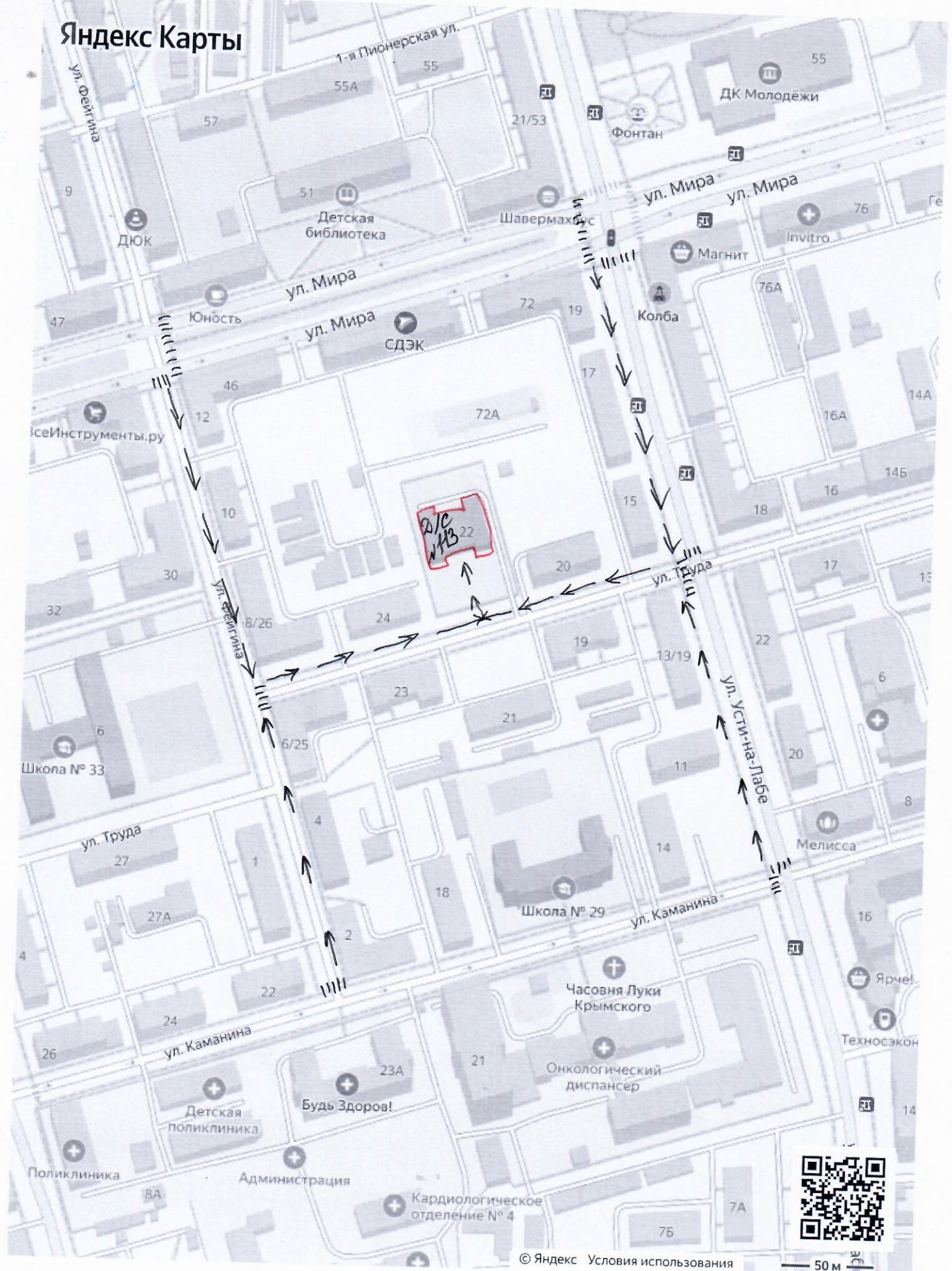
- здание образовательного учреждения с указанием территории, принадлежащей непосредственно ДОУ;
- автомобильные дороги и тротуары;
- уличные (наземные – регулируемые, не регулируемые) пешеходные переходы на подходах к образовательному учреждению;
- дислокация существующих дорожных знаков и дорожной разметки;
- другие технические средства организации дорожного движения;
- направление движения транспортных средств по проезжей части;
- направление безопасного маршрута движения детей (воспитанников).

3. На схеме указаны безопасные маршруты движения воспитанников от остановочного пункта к образовательному учреждению и обратно;

4. Стоянки (парковочных мест) около образовательного учреждения нет.

БЕЗОПАСНОЕ МАРШРУТЫ ДВИЖЕНИЯ ВОСПИТАННИКОВ

Яндекс Карты



© Яндекс Условия использования

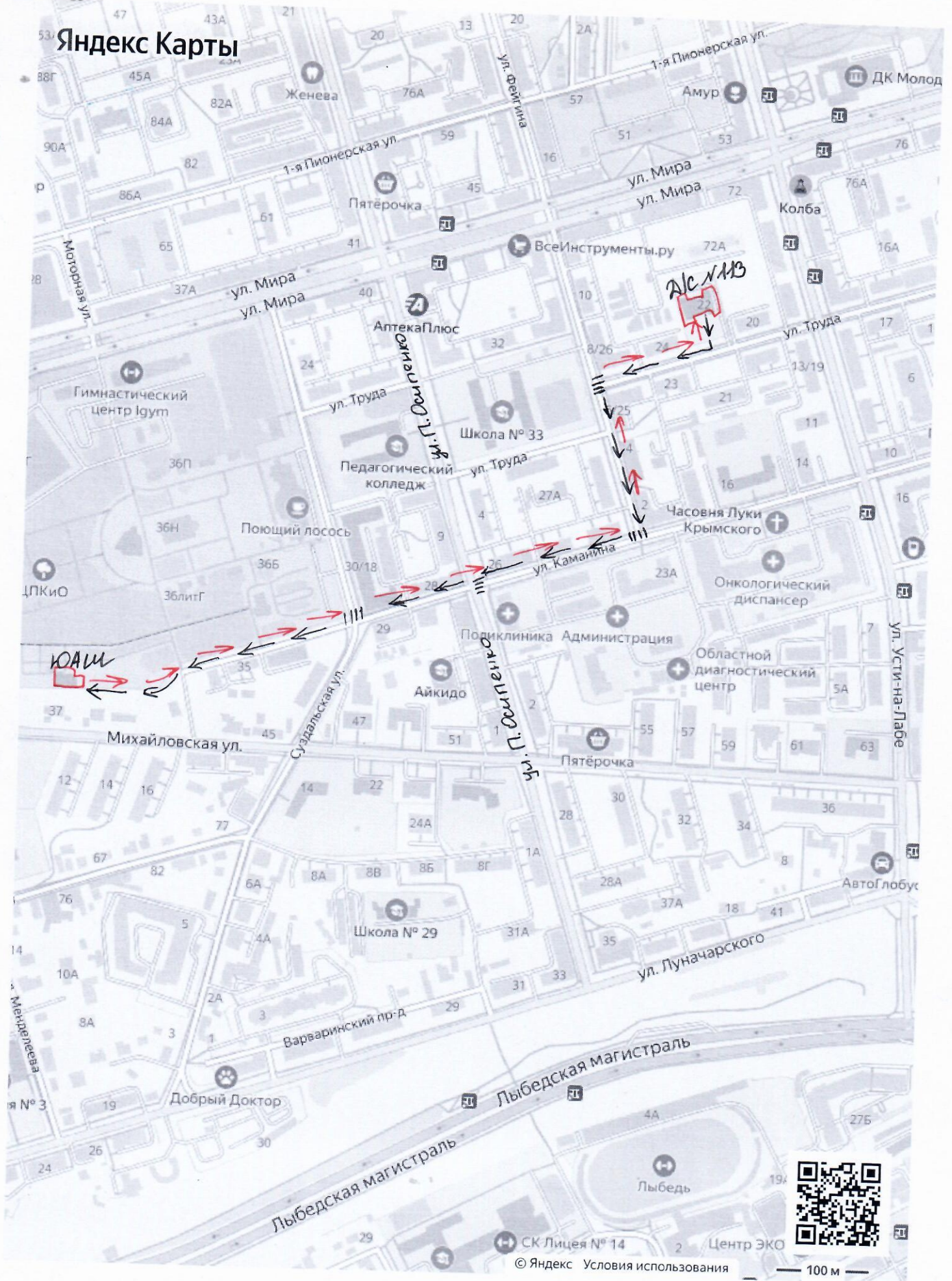
50 м

Можно не печатать, установите Яндекс Карты на телефон

В ДОУ

||||| - пешеходный переход

БЕЗОПАСНЫЙ маршрут для эссея воспитанников



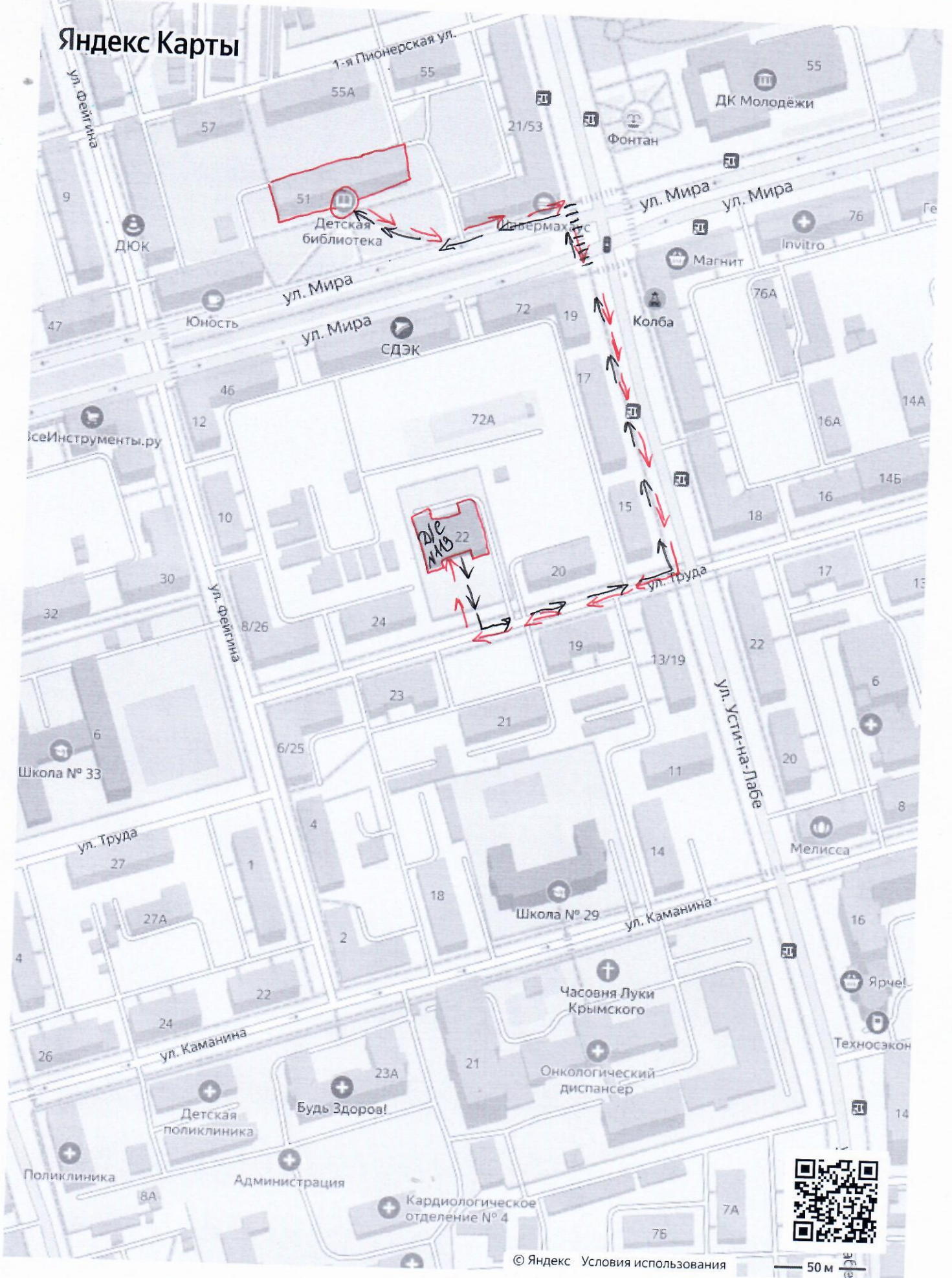
📍 Можно не печатать, установите Яндекс Карты на телефон

в ЮАШ г. Владивосток, ул. Миря 36/112

||||| - пешеходный переход

БЕЗОПАСНЫЙ МАРШРУТ ДВИЖЕНИЯ ВОСПИТАННИКОВ

Яндекс Карты



© Яндекс Условия использования

50 м

Можно не печатать, установите Яндекс Карты на телефон
в ДЕТСКУЮ БИБЛИОТЕКУ

////- пешеходный переход

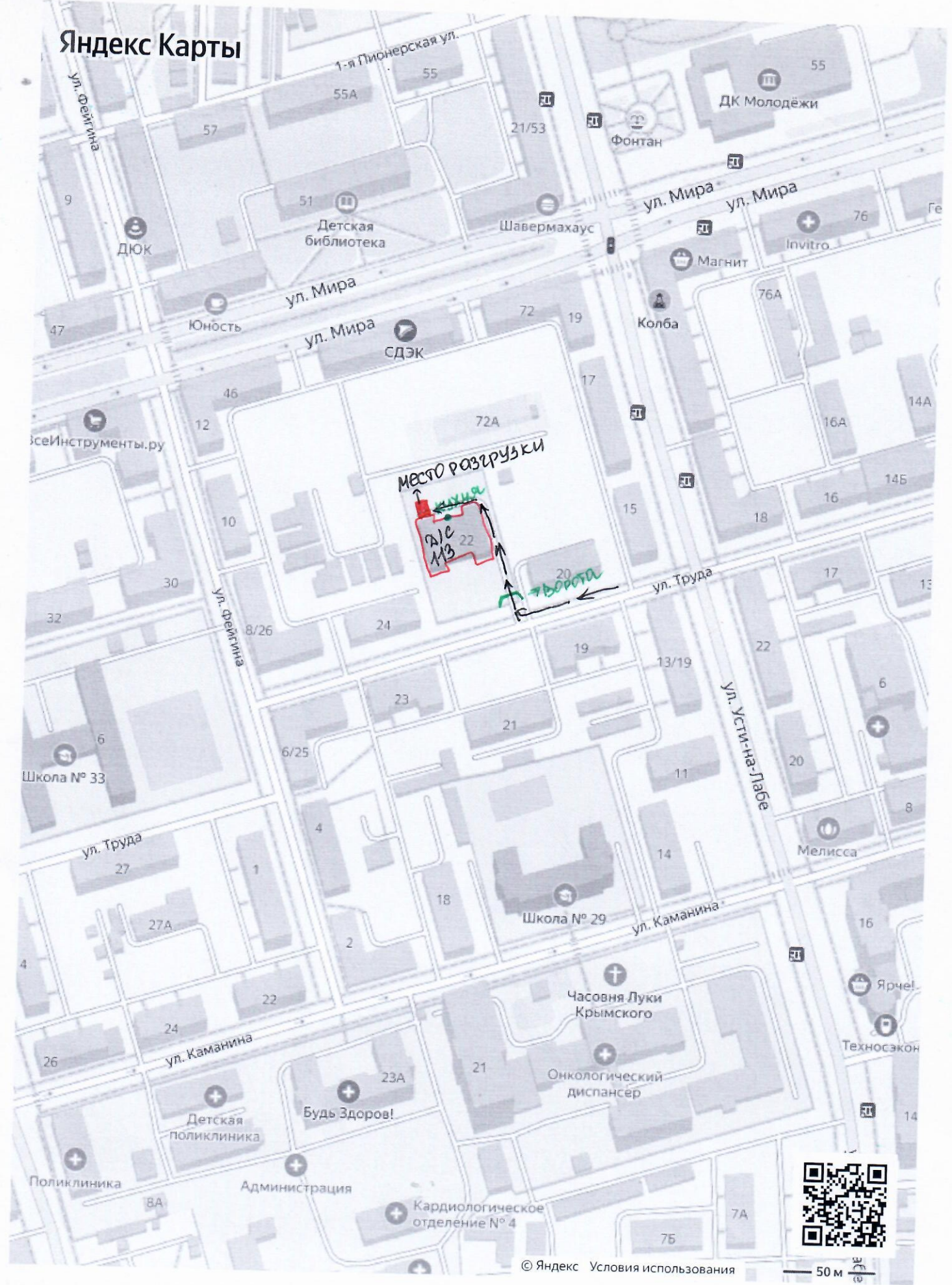
3. Пути движения транспортных средств к местам разгрузки, погрузки.

Пропуск автотранспорта сторонних организаций для въезда на территорию и выезда с территории осуществляется через выездные ворота (закрытые на задвижку) в сопровождении сотрудника детского сада, принимающего груз (Начальник по АХЧ). График поставки продуктов питания, вывоз мусора не совпадают с режимом прогулки детей.

Парковка автомобильного транспорта на территории детского сада **запрещена.**

БЕЗОПАСНЫЙ МАРШРУТ ДВИЖЕНИЯ

Яндекс Карты



© Яндекс Условия использования

50 м



Можно не печатать, установите Яндекс Карты на телефон

транспортных средств при погрузке / разгрузке

■ - место разгрузки
→ - вход

2. План работы по профилактике детского дорожного транспортного травматизма:

а) Наличие методической литературы:

- Степаненкова Э.Я. «Дошкольникам о правилах дорожного движения», 1979 г.
- учебное пособие по основам безопасности жизнедеятельности детей Н.Н.Авдеева, О.Л. Князева, Р.Б.Стеркина, 2002г.
- Добрякова В.А. «Три сигнала светофора», 1989 г.
- «Правила и безопасность дорожного движения» О.А. Скоролупова
- «Как обеспечить безопасность дошкольников» К.Ю.Белая , 2001 г.
- Методические рекомендации по обучению детей правилам дорожного движения, г. Владимир, 2006 г.

б). Наглядные пособия:

- транспорт
- правила дорожного движения
- учим дорожные знаки
- автомобильный транспорт
- макеты района г. Владимира
- для мультимедийного оборудования фильм «Уроки осторожности» и презентации.
- поведение в транспорте.

в). Развитие предметно-пространственной среды, центры:

- для игр с транспортными средствами;
- для игр с правилами;

- книги;
- строительно-конструктивных игр;
- изобразительной, конструктивной деятельности;
- труда

Формы работы с детьми: занятия, беседы, целевые прогулки, экскурсии, игры, праздники, досуги, развлечения, встречи с работниками ГИБДД, конкурсы, городские акции, просмотр фильмов, прослушивание аудиозаписей, театрализованные представления.

г). Формы работы по взаимодействию с семьей: беседы, консультации, информационные стенды, досуги, конкурсы.

д). Инструкция для воспитателей по предупреждению детского дорожно-транспортного травматизма.

е). План работы-сотрудничества (1 раз в месяц) по профилактике детского дорожного движения с юношеской автомобильной школой г. Владимира.